



Navrhované značení



Značení navržené ke zrušení



Značení navržené k přesunu

— MK III. třídy

— MK IV. třídy

— Účelová komunikace

— Silnice 2. třídy

— Silnice 3. třídy

— KU Vojkovice

0 100 200 300 m

1 : 8 000

KLAD MAPOVÝCH VÝŘEZŮ NÁVRHU  
DOPRAVNÍHO ZNAČENÍ

MĚŘÍTKO MAPOVÝCH  
VÝŘEZŮ  
1 : 1 200



VYPRACOVAL: Ing. Libor Vávra

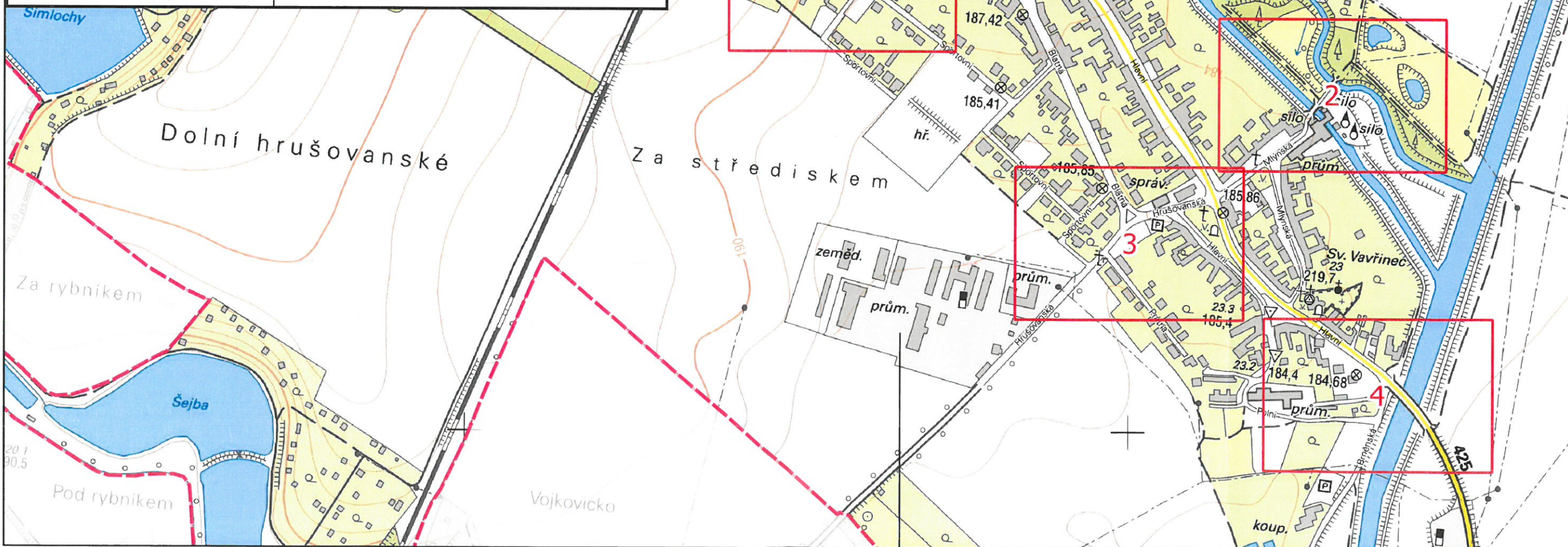
FORMÁT: A4

KONTROLOVAL: Ing. Lukáš Teplý

ENVIPARTNER, s.r.o.  
Videňská 546/55, 639 00 Brno

Podkladová data: Ortofoto České republiky, ZM ČR  
Zdroj: podkladových dat: ČÚZK, 2021

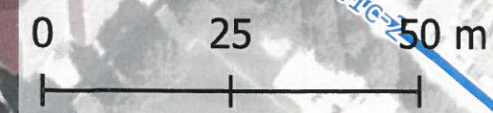
DATUM: 11. 5. 2020







Mapový výřez č. 1







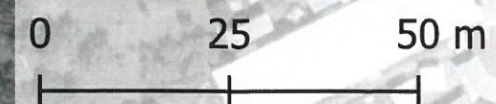
Mapový výřez č. 2

0 25 50 m





Mapový výřez č. 3







Mapový výřez č. 4

